



MĚSTSKÝ ÚŘAD KONICE
Stavební úřad, Na Příhonech 405, Konice




S001X002GTE2

Č.j. **STU 597/2006 NEM/5**
Uvádějte vždy při písemném styku
vyřizuje: Ing. Tomáš Němec, [REDACTED]

V Konici dne 27.11.2006

Bohumír Mrňka, [REDACTED]



Toto rozhodnutí nabylo právní moci

dne 21.12.2006

V Konici dne 2.4.2007

KOLAUDAČNÍ ROZHODNUTÍ

Městský úřad Konice, odbor výstavby obdržel dne 6.10.2006 Vaši žádost o vydání kolaudačního rozhodnutí na stavbu „dostavba výrobního závodu stolářství“, na pozemku parc. č. 760/2, parc. č. 761/2, parc. č. 762/2, parc. č. 1863/2, parc. č. 1863/5, parc. č. 760 v obci, kat. území Konice, na kterou bylo vydáno stavební povolení dne 12.5.2006, pod č.j.STU 143/2006 NEM/5.

Po přezkoumání žádosti a na základě výsledku ústního jednání spojeného s místním šetřením, Městský úřad Konice, odbor výstavby, jako stavební úřad příslušný podle § 117 zákona č.50/1976 Sb., o územním plánování a stavebním řádu, ve znění pozdějších předpisů (dále jen „stavební zákon“), podle § 82 odst. 1 stavebního zákona

povoluje užívání

stavby „dostavba výrobního závodu stolářství“ na pozemku parc. č. 760/2, parc. č. 761/2, parc. č. 762/2, parc. č. 1863/2, parc. č. 1863/5, parc. č. 760 v obci, kat. území Konice

Stavba obsahuje:

- SO 01 Bourací práce
- SO 02 Úpravy stávající budovy
- SO 03 Přístavba výrobní haly
- SO 04 Komunikace
- SO 05 Venkovní úpravy a ozelenění
- SO 06 Dešťová kanalizace
- PS 01 Nákladní výtah

Pro další užívání stavby se stanovují tyto podmínky:

1. Stavbu lze užívat jen k účelu určenému v kolaudačním rozhodnutí.
2. Dále je vlastník stavby povinen udržovat stavbu v dobrém stavebním stavu tak, aby nevznikalo nebezpečí požárních a hygienických závad, aby nedocházelo k jejímu znehodnocení nebo ohrožení jejího vzhledu a aby se co nejvíce prodloužila její užitelnost.
3. Stavebník je povinen se uchovávat veškerou dokumentaci.
4. Stavbu lze užívat až po nabytí právní moci kolaudačního rozhodnutí, které na toto rozhodnutí vyznačí stavební úřad po jeho předložení, jakmile uplyne lhůta pro podání odvolání.

Odůvodnění

Dne 6.10.2006 podal Bohumír Mrňka, [REDAKCE] žádost o kolaudaci stavby dostavba výrobního závodu stolářství na pozemcích parc. č. 760/2, parc. č. 761/2, parc. č. 762/2, parc. č. 1863/2, parc. č. 1863/5, parc. č. 760 v obci, kat. území Konice

. Žádost na kolaudaci byla v řízení přezkoumána v celém rozsahu, zejména při ústním jednání spojeném s místním šetřením, které se konalo dne 23.10.2006.

V průběhu kolaudačního řízení byly konstatovány vyhovující výsledky předepsaných zkoušek ke kolaudaci výše uvedené stavby.

- revizní zpráva elektroinstalace ze dne 13.10.2006, č. EZ 45/06
- revizní zpráva hromosvodu ze dne 13.10.2006, č.H 18/06
- geometrický plán č. 652-792/2006, ze dne 17.10.2006
- zkouška ústředního vytápění ze dne 20.10.2006
- zkouška ústředního vytápění – provozní ze dne 20.10.2006
-

V řízení bylo zjištěno, že stavba je provedena podle projektové dokumentace ověřené ve stavebním řízení a že byly dodrženy podmínky stanovené ve stavebním povolení. Nepodstatné odchylky skutečného provedení stavby od ověřené projektové dokumentace, které jsou v ní vyznačeny, neovlivní plynulé a bezpečné užívání stavby k účelu, pro který byla stavba povolena. Na základě těchto skutečností nevyžadují provedené změny zvláštní řízení a stavební úřad je vzal na vědomí.

Při vymezování okruhu účastníků řízení dospěl stavební úřad k závěru, že v daném případě toto právní postavení podle § 78 stavebního zákona přísluší stavebníkovi, vlastníku stavby, uživateli a vlastníku pozemku.

Poučení o opravném prostředku


Proti tomuto rozhodnutí lze podat odvolání do 15 dnů po jeho oznámení ke Krajskému úřadu Olomouckého kraje, odboru strategického rozvoje kraje, a to podáním učiněným u správního orgánu, který rozhodnutí vydal. Lhůta pro podání odvolání se počítá ode dne následujícího po doručení písemného vyhotovení rozhodnutí, nejpozději však po uplynutí desátého dne ode dne, kdy bylo nedoručené a uložené rozhodnutí připraveno k vyzvednutí.



[REDAKCE]
Ing. Tomáš Němec
vedoucí odboru výstavby

Doručí se:

Navrhovatelé:

Bohumír Mrňka, 

Dotčené orgány státní správy:

HZS Ol. kraje, úz.p. PV, Wolkerova 6, Prostějov 1, 79601

KHS Ol. kraje, úz.p. PV, Trávnícká 2, Prostějov 1, 79601

Krajský úřad Olomouckého kraje, Odbor životního prostředí a zemědělství, Jeremenkova 40a, Olomouc, 77911

MěÚ Konice, odbor dopravy, Masarykovo nám. 27, Konice, 79852

MěÚ Konice, odbor ŽP, Masarykovo nám. 27, Konice, 79852

Doložka z konverze dokumentu do elektronické podoby – na žádost

Dokument 158187200-179446-230630075045.pdf vznikl převedením listinného dokumentu do elektronického dokumentu pod pořadovým číslem **158187200-179446-230630075045**. Vzniklý dokument obsahem odpovídá vstupnímu dokumentu. Počet stran dokumentu: **3**

Vstup neobsahoval viditelný prvek, který nelze plně přenést na výstup.

Konverzi provedl subjekt: Mgr. PETRA BENKOVÁ, advokátka, IČ: 02539047

Pracoviště: Mgr. PETRA BENKOVÁ, advokátka

Datum vyhotovení: **30.06.2023**

Jméno a příjmení osoby, která konverzi provedla: PETRA BENKOVÁ

Poznámka:

Konverzí dokumentu se nepotvrzuje správnost a pravdivost údajů obsažených v dokumentu a jejich soulad s právními předpisy. Kontrolu doložky lze provést v centrální evidenci doložek na adrese <https://www.czechpoint.cz/overovacidolozky>.



158187200-179446-230630075045

VÝKAZ DOSAVADNÍHO A NOVÉHO STAVU ÚDAJŮ KATASTRU NEMOVITOSTÍ

Dosavadní stav			Nový stav														
Označení pozemku parc. číslem	Výměra parcely		Druh pozemku Způsob využití	Označení pozemku parc. číslem	Výměra parcely		Druh pozemku Způsob využití	Nabyvatel	Zpús. určení výměr	Porovnání se stavem evidence právních vztahů				Označení dílu			
	ha	m ²			ha	m ²				Díl přechází z pozemku označeného v katastru nemovitostí	dřívější poz. evidenci	Číslo listu vlastnictví	Výměra dílu				
													ha	m ²			
761/2	2	75	travní p.	761/2	2	75	travní p.	1	2	761/2	1256	2	67				
										1863/5	1256		8	a			
													2	75			
1863/1	6	92	zast. pl. č.p. 463	1863/1	12	86	zast. pl. č.p. 463	1	2	761/2	1256		9	b			
										1863/1	1256	6	92	celá			
										1863/2	1256	4	21	celá			
										1863/5	1256	1	64	c			
													12	86			
1863/2	4	21	zast. pl. obč.vyb	zaniká													
1863/5	1	72	ostat. pl. manipulační	zaniká													
Celkem	15	60		Celkem	15	61											




Nabyvatelé: 1-Dosavadní

Rozdíl vzniklý zaokrouhlením výměr (bod 16.13 přílohy vyhlášky č.190/1996 v platném znění u dosavadní parcely č.761/2

Výkaz údajů o bonitovaných půdně ekologických jednotkách (BPEJ) k parcelám nového stavu

Parcelní číslo podle katastru nemovitostí		Kód BPEJ	Výměra		BPEJ na dílu parcely	Parcelní číslo podle katastru nemovitostí		Kód BPEJ	Výměra		BPEJ na dílu parcely
zjednodušené evidence	ha		ha	m ²		zjednodušené evidence		ha	m ²		
761/2		51200	2	67							
761/2		51200		8							

Dělit nebo scelovat pozemky lze jen na základě územního rozhodnutí, pokud podmínky pro ně nejsou stanoveny jiným rozhodnutím nebo opatřením.

GEOMETRICKÝ PLÁN pro vyznačení budovy		Náležitosti a přesnost odpovídá právním předpisům.	Katastrální úřad, katastrální pracoviště souhlasí s očíslováním parcel.
Zhotovil: Geodetická kancelář SOBOTA Ing. Tomáš Sobota, IČO 70275653 Prostějov, Komenského 7, [REDAKCE]			
Číslo plánu: 652-792/2006			
Okres: Prostějov			
Obec: Konice			
Kat. území: Konice			
Mapový list: LI 9-9/4	Geometrický plán ověřil úředně oprávněný zeměměřický inženýr:	Souhlas katastrálního úřadu, katastrálního pracoviště potvrdil:	
Kód způsobu určení výměr: 2-ze souřadnic v S-JTSK, 1-jiným číselným způsobem, 0-graficky	Ing. Tomáš Sobota	Ing. Marie Chronková	
Dosavadním vlastníkům pozemků byla poskytnuta možnost seznámit se v terénu s průběhem navrhovaných nových hranic, které byly označeny předepsaným způsobem:	Dne 17.10.2006 Číslo 167/2006	Dne Číslo	
zdmí	Úředně oprávněný zeměměřický inženýr odpovídá za odbornou úroveň geometrického plánu, za dosažení předepsané přesnosti a za správnost a úplnost náležitostí podle právních předpisů	Jeden vpravo geometrického plánu a předepsané přílohy jsou uloženy u katastrálního úřadu, katastrálního pracoviště.	



SEZNAM SOUŘADNIC (S-JTSK)

Č.D.	Y	X
054001480142	573101.55	1119887.45
054006520001	573099.23	1119887.45
054006520002	573099.23	1119887.45
054006520003	573099.23	1119887.45
054006520004	573099.23	1119887.45
054006520005	573099.23	1119887.45
054006520006	573099.23	1119887.45
054006520007	573099.23	1119887.45
054006520008	573099.23	1119887.45
054006520009	573099.23	1119887.45
054006520010	573099.23	1119887.45
054006520011	573099.23	1119887.45
054006520012	573099.23	1119887.45
054006520013	573099.23	1119887.45
054006520014	573099.23	1119887.45



II. Ohlášení změny údajů o pozemku, týkající se stavby

Spisová značka

vyplní katastrální úřad

Ohlášení se podává:

Katastrálnímu úřadu pro Olomoucký kraj

Katastrální pracoviště Prostějov

Žádám (žádáme) o zápis

nové stavby, která je hlavní stavbou na pozemku, kterého je součástí a je

budovou vodním dílem

změny obvodu stavby, která je součástí pozemku (z důvodu její přístavby, sloučení staveb aj.)

změny způsobu využití stavby, která je součástí pozemku

změny spočívající v zániku stavby, která byla součástí pozemku

změny údajů o rozestavěné budově, která je součástí pozemku, na dokončenou a prohlašuji (prohlašujeme), že obvod budovy se po vyhotovení geometrického plánu číslo pro vyznačení rozestavěné budovy v katastru nemovitostí

nezměnil

změnil; nový geometrický plán je přílohou tohoto ohlášení

I. Údaje o pozemku, jehož součástí je stavba

Katastrální území: Konice

Dosavadní údaje¹

pozemek parcelní číslo ²	číslo domovní ³	část obce ⁴	způsob využití stavby
1863/1	č.p. 463		VÝROBA
1863/2	bez čp/če		OBČ. VYB.
1863/5			
760/2			
761/2			
762/2			

Nové údaje⁵

pozemek parcelní číslo ²	číslo domovní ³	část obce ⁴	způsob využití stavby
1863/1	č.p. 463		VÝROBA
760/2	č.p. 463		VÝROBA
761/2	č.p. 463		VÝROBA
762/2	č.p. 463		VÝROBA

¹ Vyplňte v případě, že se změna údajů týká pozemku, jehož součástí je stavba již v katastru evidovaná

² Je-li v katastru nemovitostí před parcelním číslem pozemku uvedena zkratka „st.“, uveďte parcelní číslo včetně této zkratky

³ Vyplňte pouze v případě, že číslo domovní bylo budově přiděleno (uveďte ve tvaru č.p. xxx nebo č.e. xxx)

⁴ Vyplňte v případě, že se jedná o budovu s přiděleným č.p. nebo č.e. a název části obce se liší od názvu katastrálního území

⁵ Vyplňte nově ohlašované údaje (tzn. změnu nebo novou stavbu, která je součástí pozemku)

II. Údaje o ohlašovatelích

příjmení nebo název ⁶	jméno	titul před	titul za	RČ/IČO ⁶
Insolvency Project v.o.s.	Alena Janská, ohlášený společník	Ing.		28860993
ulice	č.p. / č.e. ⁶	č.orient.	část obce	městská část (obvod)
Bieblova	1110	1b		Slezské Předměstí
obec	PSČ	e-mail, telefon		
Hradec Králové	500 03	[REDACTED]		

V Hradci Králové dne 30.6.2023

Insolvency Project v.o.s.
 Podpis insolvenčního správce
 Bieblova 1110/1B
 500 03 HRADEC KRÁLOVÉ
 IČ: 288 60 993 tel.: 495 458 830

příjmení nebo název ⁶	jméno	titul před	titul za	RČ/IČO ⁶
ulice	č.p. / č.e. ⁶	č.orient.	část obce	městská část (obvod)
obec	PSČ	e-mail, telefon		

V Podpis

příjmení nebo název ⁶	jméno	titul před	titul za	RČ/IČO ⁶
ulice	č.p. / č.e. ⁶	č.orient.	část obce	městská část (obvod)
obec	PSČ	e-mail, telefon		

V Podpis

Další osoby, které předkládají ohlášení, jsou uvedeny na formuláři „Příloha E – seznam vlastníků a jiných oprávněných“ ano ne

III. Přílohy

geometrický plán č. 6 652-792/2006	potvrzený katastrálním úřadem dne
rozhodnutí/oznámení ⁶	č. j. _____ ze dne _____
listina dokládající změnu obvodu stavby ⁶	č. j. _____ ze dne _____
listina dokládající způsob využití stavby ⁶ – Kolaudační rozhodnutí, č. j.	ze dne _____
potvrzení obce/stavebního úřadu ⁶ , že stavba byla odstraněna	č. j. _____ ze dne _____
Usnesení Krajského soudu v Brně o úpadku	č.j. KSBR 37 INS 2218/2016-A-13 ze dne 27.4.2016
Usnesení Krajského soudu v Brně o prohlášení konkursu	č.j. KSBR 37 INS 2218/2016-B-6 ze dne 26.7.2016

⁶ Nehodící se škrtněte
6.147-2021

Ověření - legalizace

Ověřuji, že:

1) pod pořadovým číslem 1VU6LG2 tuto listinu přede mnou vlastnoručně podepsala níže uvedená osoba, jejíž totožnost byla prokázána:

Ing. Alena Janská, [REDACTED]



Mgr. Lenka Bulzerová
zást.

[Handwritten signature in blue ink]



Hradec Králové, dne 30.06.2023



Doložka z konverze dokumentu do elektronické podoby – na žádost

Dokument 158192477-179446-230630093910.pdf vznikl převedením listinného dokumentu do elektronického dokumentu pod pořadovým číslem **158192477-179446-230630093910**. Vzniklý dokument obsahem odpovídá vstupnímu dokumentu. Počet stran dokumentu: **4**

Vstup neobsahoval viditelný prvek, který nelze plně přenést na výstup.

Konverzi provedl subjekt: Mgr. PETRA BENKOVÁ, advokátka, IČ: 02539047

Pracoviště: Mgr. PETRA BENKOVÁ, advokátka

Datum vyhotovení: **30.06.2023**

Jméno a příjmení osoby, která konverzi provedla: PETRA BENKOVÁ

Poznámka:

Konverzí dokumentu se nepotvrzuje správnost a pravdivost údajů obsažených v dokumentu a jejich soulad s právními předpisy. Kontrolu doložky lze provést v centrální evidenci doložek na adrese <https://www.czechpoint.cz/overovacidolozky>.



158192477-179446-230630093910